

Llwybrau Trefdraeth/Newport Paths



Bae Trefdraeth o Garningli / Newport Bay from Carningli



Llwybr mynediad rhwydd / Easy access path



Chwareli llechi yn y clogwyni môr ger Aber Rhigian
Slate quarries in the sea cliffs near Aber Rhigian



Aber Nanhyfer ger y Bont Haearn / Nevers estuary from near the Iron Bridge


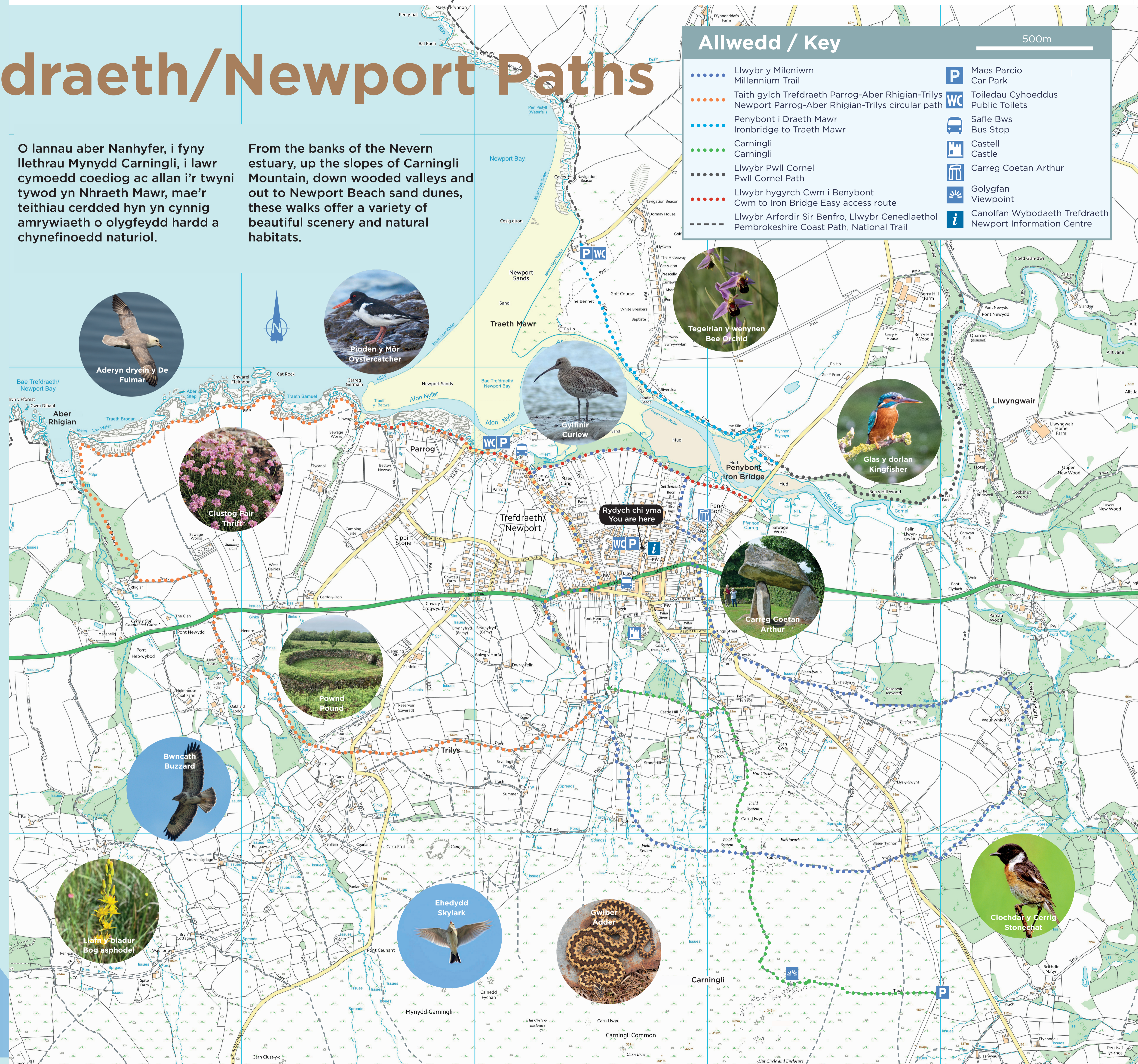
O lannau aber Nanhyfer, i fyny llethrau Mynydd Carningli, i lawr cymoedd coediog ac allan i'r twyni tywod yn Nhraeth Mawr, mae'r teithiau cerdded hyn yn cynnig amrywiaeth o olygfeydd hardd a chynefinoedd naturiol.

From the banks of the Nevers estuary, up the slopes of Carningli Mountain, down wooded valleys and out to Newport Beach sand dunes, these walks offer a variety of beautiful scenery and natural habitats.

Allwedd / Key

500m


- Llwybr y Mileniwm Millennium Trail
- Taith gylch Trefdraeth Parrog-Aber Rhigian-Trilys Newport Parrog-Aber Rhigian-Trilys circular path
- Penybont i Draeth Mawr Ironbridge to Traeth Mawr
- Carningli Carningli
- Llwybr Pwll Cornel Pwll Cornel Path
- Llwybr hygyrch Cwm i Benybont Cwm to Iron Bridge Easy access route
- Llwybr Arfordir Sir Benfro, Llwybr Cenedlaethol Pembrokeshire Coast Path, National Trail
- Maes Parcio Car Park
- Toileadau Cyhoeddus Public Toilets
- Safle Bws Bus Stop
- Castell Castle
- Carreg Coetan Arthur
- Golygfan Viewpoint
- Canolfan Wybodaeth Trefdraeth Newport Information Centre



Aderyn drycin y De Fulmar



Pladen y Môr Oystercatcher



Gyllfinir Curlew



Tegeirian y wenyen Bee Orchid



Glas y dorlan Kingfisher




Clustog Fair Thistle



Pownd Pound




Bwncath Buzzard



Carreg Coetan Arthur



Llain y blaedur Bog asphodel



Ehedydd Skylark



Gwiber Adder



Clochdar y Cerrig Stonechat

Byddwch yn ofalus

- Byddwch yn barod am wynt, glaw a mwd
- Gwnewch yn siŵr bod gennych ddigon o fwyd a diod
- Goruchwylwch blant a chŵn. Yn enwedig ar ymylon clogwyni Llwybr yr Arfordir
- Tynnwch luniau yn unig, gadewch olion traed yn unig

Take care

- Be prepared for wind, rain and mud
- Carry water and food
- Supervise children and dogs. Especially on Coast Path cliff edges
- Take only pictures, leave only footprints

Mwynhewch eich taith ond byddwch yn ystyriol

- Byddwch yn gyfeillgar, dwedwch helo
- Cadwch gŵn ar dennyn byr ar y mynydd yn ystod y tymor nythu (rhwyng mis Mawrth a mis Gorffennaf) ac yn agos i anifeiliaid fferm
- Gadewch ietau fel yr oeddent
- Peidiwch â pharcio mewn ietau

Enjoy your walk but be considerate

- Be friendly, say hello
- Keep dogs on short leads on the mountain during nesting season (March to July) and near farm animals
- Leave gates as you find them
- Do not park in gateways

Am fwy o wybodaeth, sganwch y cod QR, neu gofynnwch yng Nghanolfan Wybodaeth Trefdraeth.

For more information scan the QR code or ask at Newport Information Centre.



CYNGOR TREF TREFDRAETH NEWPORT TOWN COUNCIL



Parc Cenedlaethol Arfordir Penfro Pembrokeshire Coast National Park